




年 代：	約 3300-1800 B.P.、1800-350 B.P.
遺 跡：	
遺物類別（附照片）	
文 化 遺 物	
石 器：	磨製穿孔石刀、磨製石器殘件（許清保 2004：49-50，本計畫整理）
 <p>圖說：磨製穿孔石刀、磨製石器殘件（許清保採集）</p>	
陶 器：	<ol style="list-style-type: none"> 1. 陶罐形器、陶環（許清保 2004：49-50） 2. 大湖文化：陶腹片、陶環（許清保採集、本計畫採集）、罐形器（許清保採集） 3. 蔦松文化：陶腹片（許清保採集、本計畫採集）、罐形器、陶環（本計畫採集）
 <p>圖說：大湖文化之陶腹片正面（許清保採集）</p>	
 <p>圖說：大湖文化之陶腹片背面（許清保採集）</p>	
 <p>圖說：大湖文化之弦紋口緣及口緣（本計畫採集）</p>	
 <p>圖說：大湖文化之陶環（本計畫採集）</p>	

		
圖說：蔦松文化之陶環（許清保採集）		
骨 器：		
金 屬 器：		
其 他：	青花瓷片（本計畫採集）	
自 然 遺 物		
動 物：	貝類（本計畫採集）	
		
圖說：貝類（本計畫採集）		
植 物：		
岩 石：		
土 壤：	黃褐色壤土（許清保 2004：94-95）	
其 他：		
遺址代表意義		
文化意義：		
歷史沿革：		
評鑑等級：	重要遺址	
建議事項		
遺址處理：	保持現狀，避免重大開發及翻整。	
遺物保存：		
行政處理：	<input checked="" type="checkbox"/> 指定遺址 <input type="checkbox"/> 列冊遺址 <input type="checkbox"/> 疑似遺址	
其 他：		

備 註			
<p>本遺址為許清保於《南瀛遺址誌》一書中所提及之「番子田」遺址（許清保 2004：94-95），並非日治時期記錄之番子田遺址，經本計畫研究，日治時期以迄 1994 年內政部普查之番子田遺址實與國母山遺址重複混用，因此本計畫將「番子田」遺址取消，僅以「國母山」遺址總稱，而為避免與日治時期之「番子田」遺址混淆，本遺址則依最近地名更名為「番子田埤」遺址。</p> <p>除此之外，本計畫重新整理許清保與本計畫複查採集的遺物，發現本遺址除了原先辨識出的蔦松文化外，亦可見大湖文化之遺物。</p>			
研究簡史			
<p>1. 2002 年 12 月 29 日許清保、許懷哲調查發現。</p> <p>2. 2008 年 3 月 24 日本計畫吳美珍、吳佩秦調查。</p>			
參考文獻			
<p>1. 2004 許清保《南瀛遺址誌》台南縣新營市：台南縣政府。</p>			
土地管理基本資料			
定著土地地號：		總面積：	平方公尺
使用分區（類別）：			
地號：	姓名	戶籍或連絡地址	聯絡電話
面積：			
所有人（代表）			
使用人			
管理人			
土地使用現況			
使用分區（類別）			
附近景觀：	遺址目前所在大部份為水稻田及果園，附近為隆田車站聚落。		
			
圖說：由西向東拍攝之遺址全景		圖說：遺址遭整地推平後之現狀	
使用現況：	<input type="checkbox"/> 荒廢地 <input checked="" type="checkbox"/> 農耕 <input type="checkbox"/> 景觀綠地 <input type="checkbox"/> 建築區 <input type="checkbox"/> 其他 說明：遺址目前為稻田。		



圖說：遺址西側之文化層



圖說：遺址地表採集之陶環

其他相關事項

執行單位：台灣打里摺文化協會

計畫主持人：劉益昌

填表人：吳美珍／吳佩秦／顏廷仔／劉益昌

